



FAXINAL

GOVERNO MUNICIPAL

LEI 2315/2023

SÚMULA: *Dispõe sobre o perímetro urbano do Município de Faxinal.*

FAÇO SABER QUE A CÂMARA MUNICIPAL DE FAXINAL, ESTADO DO PARANÁ APROVA E O PREFEITO MUNICIPAL SANCIONA A SEGUINTE LEI:

CAPÍTULO ÚNICO DAS DISPOSIÇÕES PRELIMINARES

Art. 1º O território municipal é dividido em zona urbana e zona rural, para fins urbanísticos e tributários.

§ 1º As zonas urbanas no Município, para efeito desta Lei, serão as constantes dos ANEXOS I e II desta Lei ou outras definidas em lei própria.

§ 2º A zona rural é constituída pelo restante do território do Município.

Art. 2º A representação do perímetro da zona urbana e o cálculo analítico de área constam dos seguintes anexos, partes integrantes da presente Lei:

I- **anexo I** - Mapa do Perímetro Urbano (Sede);

II- **anexo II** – Mapa do Perímetro Urbano (Distrito Nova Altamira);

III- **anexo III** – Memorial Descritivo - Descrição e Cálculo Analítico de Área - Azimutes, Lados e Coordenadas Geográficas (Sede);

IV- **anexo IV** - Memorial Descritivo - Descrição e Cálculo Analítico de Área - Azimutes, Lados e Coordenadas Geográficas (Distrito Nova Altamira).

Art. 3º Esta Lei entrará em vigor na data de sua publicação revogadas as disposições em contrário, em especial a Lei Complementar n°. 2191/2020.


Gabinete do Prefeito Municipal em 19 de abril de 2023.

YLSO ALVARO CANTAGALLO
Prefeito Municipal

MAPA DO PERÍMETRO URBANO- SEDE URBANA - ANEXO I

LEGENDA

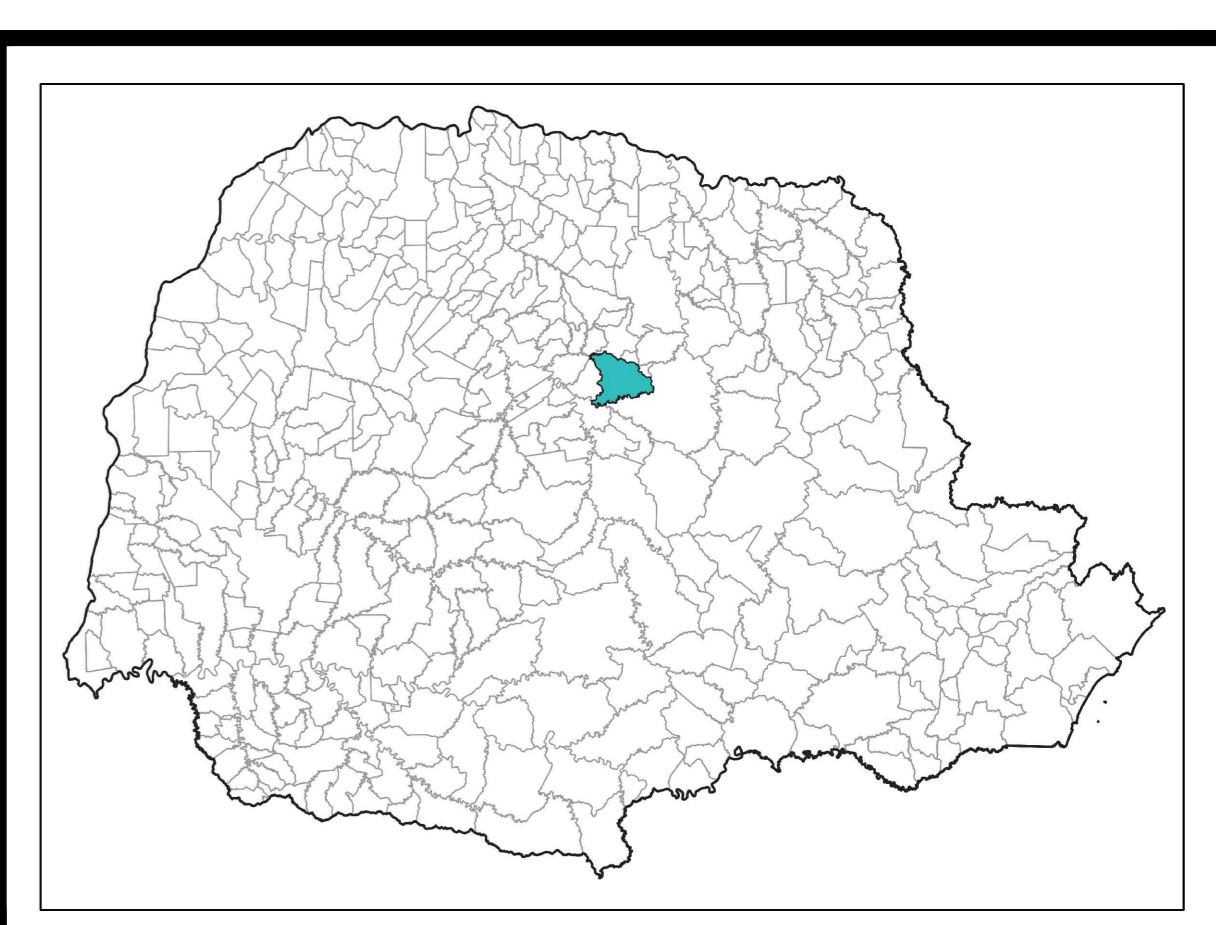
ID	COORDENADAS (Easting, Northing)	ID	COORDENADAS (Easting, Northing)
P-0000	288.23 1247.5511	P-0100	468.415 1248.000
P-0001	11737.53	P-0101	468.415 1248.000
P-0002	11737.53	P-0102	468.415 1248.000
P-0003	11737.53	P-0103	468.415 1248.000
P-0004	11737.53	P-0104	468.415 1248.000
P-0005	11737.53	P-0105	468.415 1248.000
P-0006	11737.53	P-0106	468.415 1248.000
P-0007	11737.53	P-0107	468.415 1248.000
P-0008	11737.53	P-0108	468.415 1248.000
P-0009	11737.53	P-0109	468.415 1248.000
P-0010	11737.53	P-0110	468.415 1248.000
P-0011	11737.53	P-0111	468.415 1248.000
P-0012	11737.53	P-0112	468.415 1248.000
P-0013	11737.53	P-0113	468.415 1248.000
P-0014	11737.53	P-0114	468.415 1248.000
P-0015	11737.53	P-0115	468.415 1248.000
P-0016	11737.53	P-0116	468.415 1248.000
P-0017	11737.53	P-0117	468.415 1248.000
P-0018	11737.53	P-0118	468.415 1248.000
P-0019	11737.53	P-0119	468.415 1248.000
P-0020	11737.53	P-0120	468.415 1248.000
P-0021	11737.53	P-0121	468.415 1248.000
P-0022	11737.53	P-0122	468.415 1248.000
P-0023	11737.53	P-0123	468.415 1248.000
P-0024	11737.53	P-0124	468.415 1248.000
P-0025	11737.53	P-0125	468.415 1248.000
P-0026	11737.53	P-0126	468.415 1248.000
P-0027	11737.53	P-0127	468.415 1248.000
P-0028	11737.53	P-0128	468.415 1248.000
P-0029	11737.53	P-0129	468.415 1248.000
P-0030	11737.53	P-0130	468.415 1248.000
P-0031	11737.53	P-0131	468.415 1248.000
P-0032	11737.53	P-0132	468.415 1248.000
P-0033	11737.53	P-0133	468.415 1248.000
P-0034	11737.53	P-0134	468.415 1248.000
P-0035	11737.53	P-0135	468.415 1248.000
P-0036	11737.53	P-0136	468.415 1248.000
P-0037	11737.53	P-0137	468.415 1248.000
P-0038	11737.53	P-0138	468.415 1248.000
P-0039	11737.53	P-0139	468.415 1248.000
P-0040	11737.53	P-0140	468.415 1248.000
P-0041	11737.53	P-0141	468.415 1248.000
P-0042	11737.53	P-0142	468.415 1248.000
P-0043	11737.53	P-0143	468.415 1248.000
P-0044	11737.53	P-0144	468.415 1248.000
P-0045	11737.53	P-0145	468.415 1248.000
P-0046	11737.53	P-0146	468.415 1248.000
P-0047	11737.53	P-0147	468.415 1248.000
P-0048	11737.53	P-0148	468.415 1248.000
P-0049	11737.53	P-0149	468.415 1248.000
P-0050	11737.53	P-0150	468.415 1248.000



INFORMAÇÕES DO MAPA

SIRGAS 2000/UTM zone 22S
 FONTE: SEMV PROJETOS GOVERNAMENTAIS E PREFEITURA DE FAXINAL - ANO: 2022

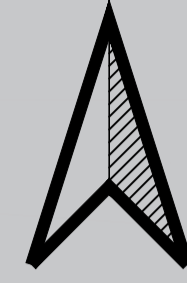
MAPA DE LOCALIZAÇÃO



MAPA DO PERÍMETRO URBANO DO DISTRITO NOVA ALTAMIRA DO MUNICÍPIO DE FAXINAL - ANEXO II

LEGENDA

LADOS	ÁZIMUTOS	DISTÂNCIA (m)	COORDENADAS (UTM)		COORDENADAS (GEOGRÁFICAS)	
Vértice	Vértice		N (metros)	E (metros)	Latitude	Longitude
P-1 - P-2	110°18'51"	69,28	7.358.401,016	463.778,903	23°53'09,14" S	51°21'20,88" W
P-2 - P-3	159°10'43"	16,08	7.358.377,023	463.843,876	23°53'08,70" S	51°21'18,59" W
P-3 - P-4	206°15'03"	25,13	7.358.361,993	463.849,592	23°53'09,19" S	51°21'18,39" W
P-4 - P-5	116°15'03"	17,86	7.358.339,455	463.838,477	23°53'09,92" S	51°21'18,78" W
P-5 - P-6	163°15'33"	29,20	7.358.331,555	463.854,496	23°53'10,16" S	51°21'18,22" W
P-6 - P-7	232°12'54"	9,20	7.358.303,074	463.847,784	23°53'11,10" S	51°21'18,46" W
P-7 - P-8	176°55'36"	16,01	7.358.297,672	463.839,968	23°53'11,28" S	51°21'18,73" W
P-8 - P-9	125°08'23"	10,30	7.358.281,684	463.840,826	23°53'11,80" S	51°21'18,70" W
P-9 - P-10	86°13'43"	14,58	7.358.275,753	463.846,253	23°53'11,99" S	51°21'18,41" W
P-10 - P-11	138°35'57"	19,38	7.358.276,712	463.863,802	23°53'11,86" S	51°21'17,89" W
P-11 - P-12	199°43'36"	27,17	7.358.262,174	463.876,611	23°53'12,43" S	51°21'17,44" W
P-12 - P-13	219°36'57"	25,80	7.358.236,595	463.867,439	23°53'13,26" S	51°21'17,71" W
P-13 - P-14	195°27'36"	28,14	7.358.216,643	463.850,925	23°53'13,91" S	51°21'18,35" W
P-14 - P-15	249°26'52"	10,64	7.358.189,524	463.843,424	23°53'14,79" S	51°21'18,62" W
P-15 - P-16	178°31'54"	47,85	7.358.185,789	463.833,461	23°53'14,81" S	51°21'18,97" W
P-16 - P-17	144°57'10"	5,27	7.358.138,088	463.837,189	23°53'16,47" S	51°21'18,84" W
P-17 - P-18	91°37'30"	12,90	7.358.133,772	463.840,216	23°53'16,61" S	51°21'18,74" W
P-18 - P-19	181°37'30"	20,96	7.358.133,406	463.853,116	23°53'16,62" S	51°21'18,28" W
P-19 - P-20	103°34'59"	25,36	7.358.112,458	463.852,522	23°53'17,20" S	51°21'18,30" W
P-20 - P-21	171°41'54"	28,48	7.358.106,502	463.877,176	23°53'17,50" S	51°21'17,43" W
P-21 - P-22	152°45'55"	46,45	7.358.078,322	463.881,288	23°53'18,41" S	51°21'17,29" W
P-22 - P-23	93°37'07"	38,19	7.358.037,019	463.902,546	23°53'19,76" S	51°21'16,54" W
P-23 - P-24	157°27'05"	97,92	7.358.034,809	463.940,658	23°53'19,84" S	51°21'15,20" W
P-24 - P-25	117°54'55"	153,20	7.357.944,178	463.978,206	23°53'22,78" S	51°21'13,86" W
P-25 - P-26	177°10'36"	39,45	7.357.790,979	463.983,786	23°53'27,78" S	51°21'13,69" W
P-26 - P-27	207°37'51"	56,26	7.357.751,582	463.985,729	23°53'29,00" S	51°21'13,61" W
P-27 - P-28	162°23'52"	58,35	7.357.701,735	463.959,635	23°53'30,66" S	51°21'14,55" W
P-28 - P-29	196°24'51"	33,18	7.357.646,121	463.977,279	23°53'32,49" S	51°21'15,93" W
P-29 - P-30	235°58'16"	83,89	7.357.614,295	463.967,904	23°53'33,12" S	51°21'14,27" W
P-30 - P-31	166°38'27"	19,07	7.357.593,865	463.886,438	23°53'34,17" S	51°21'17,15" W
P-31 - P-32	128°59'36"	216,64	7.357.575,314	463.890,844	23°53'34,77" S	51°21'17,00" W
P-32 - P-33	234°38'26"	66,71	7.357.439,000	464.059,219	23°53'39,21" S	51°21'11,05" W
P-33 - P-34	133°39'46"	242,42	7.357.400,397	464.004,818	23°53'40,47" S	51°21'12,98" W
P-34 - P-35	251°18'23"	365,97	7.357.219,221	464.194,655	23°53'46,37" S	51°21'06,28" W
P-35 - P-36	317°59'36"	190,73	7.357.101,923	463.847,988	23°53'50,16" S	51°21'18,55" W
P-36 - P-37	303°17'54"	74,22	7.357.243,652	463.720,345	23°53'45,54" S	51°21'23,06" W
P-37 - P-38	312°30'23"	113,82	7.357.284,400	463.658,309	23°53'44,21" S	51°21'25,25" W
P-38 - P-39	353°34'16"	89,78	7.357.361,302	463.574,404	23°53'41,70" S	51°21'28,21" W
P-39 - P-40	83°29'57"	79,58	7.357.450,521	463.564,350	23°53'38,90" S	51°21'28,55" W
P-40 - P-41	353°29'57"	18,72	7.357.459,531	463.643,421	23°53'38,51" S	51°21'25,76" W
P-41 - P-42	77°43'08"	56,64	7.357.478,136	463.641,301	23°53'37,81" S	51°21'25,83" W
P-42 - P-43	339°14'42"	40,71	7.357.490,184	463.698,847	23°53'37,52" S	51°21'26,87" W
P-43 - P-44	251°40'56"	209,96	7.357.528,244	463.682,211	23°53'36,28" S	51°21'24,38" W
P-44 - P-45	351°27'50"	22,88	7.357.462,257	463.482,885	23°53'38,41" S	51°21'31,43" W
P-45 - P-46	314°14'	155,63	7.357.484,985	463.479,474	23°53'37,67" S	51°21'31,55" W
P-46 - P-47	319°32'43"	25,56	7.357.640,367	463.498,262	23°53'32,02" S	51°21'31,23" W
P-47 - P-48	213°01'41"	90,54	7.357.650,813	463.471,680	23°53'31,99" S	51°21'31,81" W
P-48 - P-49	338°05'37"	125,85	7.357.664,598	463.381,268	23°53'31,82" S	51°21'35,01" W
P-49 - P-50	250°9'36"	30,98	7.357.781,452	463.334,278	23°53'28,02" S	51°21'36,66" W
P-50 - P-51	70°47'17"	282,52	7.357.809,492	463.347,448	23°53'27,11" S	51°21'36,19" W
P-51 - P-52	329°16'	46,84	7.357.902,499	463.614,232	23°53'24,13" S	51°21'26,75" W
P-52 - P-53	93°29'16"	32,47	7.357.969,177	463.618,299	23°53'21,94" S	51°21'26,60" W
P-53 - P-54	160°31'19"	89,80	7.357.967,202	463.650,710	23°53'22,01" S	51°21'25,45" W
P-54 - P-55	10°36'29"	95,35	7.358.053,500	463.675,546	23°53'19,20" S	51°21'24,57" W
P-55 - P-56	19°48'29"	94,71	7.358.147,224	463.693,100	23°53'16,18" S	51°21'23,84" W
P-56 - P-57	270°2'35"	85,97	7.358.238,349	463.718,899	23°53'13,20" S	51°21'23,02" W
P-57 - P-1	18°28'23"	87,63	7.358.317,964	463.751,137	23°53'10,61" S	51°21'21,87" W



INFORMAÇÕES DO MAPA

SIRGAS S2000/UTM zone 22S

FONTE: SEMV PROJETOS GOVERNAMENTAIS E PREFEITURA DE FAXINAL - ANO: 2022

LOCALIZAÇÃO



ANEXO III – DESCRIÇÃO E CÁLCULO ANALÍTICO DE ÁREA – SEDE URBANA
Azimutes, Lados e Coordenadas Geográficas

MEMORIAL DESCRITIVO

Área (ha): 881,8881

Perímetro (m): 15.412,50

Fica considerado **PERÍMETRO URBANO** da **SEDE URBANA** do Município de Faxinal, Estado do Paraná, os trechos compreendidos no memorial descritivo que segue:

Inicia-se a descrição deste perímetro no vértice **-P-0000**, georreferenciado no Sistema Geodésico Brasileiro, DATUM - SIRGAS2000, MC-51°W, de coordenadas **N 7.347.701,521m** e **E 468.514,370m**; deste segue confrontando com a propriedade de , com azimute de 100°06'43" por uma distância de 208,22m até o vértice **-P-0001**, de coordenadas **N 7.347.664,963m** e **E 468.719,354m**; deste segue confrontando com a propriedade de , com azimute de 117°57'03" por uma distância de 144,85m até o vértice **-P-0002**, de coordenadas **N 7.347.597,070m** e **E 468.847,306m**; deste segue confrontando com a propriedade de , com azimute de 178°00'22" por uma distância de 109,07m até o vértice **-P-0003**, de coordenadas **N 7.347.488,064m** e **E 468.851,102m**; deste segue confrontando com a propriedade de , com azimute de 125°45'38" por uma distância de 12,06m até o vértice **-P-0004**, de coordenadas **N 7.347.481,013m** e **E 468.860,891m**; deste segue confrontando com a propriedade de , com azimute de 130°57'38" por uma distância de 20,04m até o vértice **-P-0005**, de coordenadas **N 7.347.467,878m** e **E 468.876,022m**; deste segue confrontando com a propriedade de , com azimute de 136°15'52" por uma distância de 26,56m até o vértice **-P-0006**, de coordenadas **N 7.347.448,684m** e **E 468.894,387m**; deste segue confrontando com a propriedade de , com azimute de 123°33'24" por uma distância de 27,85m até o vértice **-P-0007**, de coordenadas **N 7.347.433,290m** e **E 468.917,596m**; deste segue confrontando com a propriedade de , com azimute de 145°16'51" por uma distância de 19,09m até o vértice **-P-0008**, de coordenadas **N 7.347.417,597m** e **E 468.928,470m**; deste segue confrontando com a propriedade de , com azimute de 146°42'10" por uma distância de 30,35m até o vértice **-P-0009**, de coordenadas **N 7.347.392,225m** e **E 468.945,135m**; deste segue confrontando com a propriedade de , com azimute de 157°38'33" por uma distância de 27,59m até o vértice **-P-0010**, de coordenadas **N 7.347.366,705m** e **E 468.955,631m**; deste segue confrontando com a propriedade de , com azimute de 178°36'08" por uma distância de 21,47m até o vértice **-P-0011**, de coordenadas **N 7.347.345,239m** e **E 468.956,155m**; deste segue confrontando com a propriedade de , com azimute de 149°45'50" por uma distância de 29,42m até o vértice **-P-0012**, de coordenadas **N 7.347.319,823m** e **E 468.970,969m**; deste segue confrontando com a propriedade de , com azimute de 137°35'38" por uma distância de 30,09m até o vértice **-P-0013**, de coordenadas **N 7.347.297,607m** e **E 468.991,259m**; deste segue confrontando com a propriedade de , com azimute de 146°34'16" por uma distância de 32,57m até o vértice **-P-0014**, de coordenadas **N 7.347.270,425m** e **E 469.009,202m**; deste segue confrontando com a propriedade de , com azimute de 148°43'20" por uma distância de 34,67m até o vértice **-P-0015**, de coordenadas **N 7.347.240,790m** e **E 469.027,204m**; deste segue confrontando com a propriedade de , com azimute de 115°59'11" por uma distância de 26,87m até o vértice **-P-0016**, de coordenadas **N 7.347.229,019m** e **E 469.051,354m**; deste segue confrontando com a propriedade de , com azimute de 178°16'04" por uma distância de 326,17m até o vértice **-P-0017**, de coordenadas

N 7.346.902,996m e E 469.061,213m; deste segue confrontando com a propriedade de , com azimute de 110°18'50" por uma distância de 129,10m até o vértice **-P-0018**, de coordenadas **N 7.346.858,176m e E 469.182,285m**; deste segue confrontando com a propriedade de , com azimute de 189°34'00" por uma distância de 53,92m até o vértice **-P-0019**, de coordenadas **N 7.346.805,003m e E 469.173,324m**; deste segue confrontando com a propriedade de , com azimute de 109°59'41" por uma distância de 80,71m até o vértice **-P-0020**, de coordenadas **N 7.346.777,406m e E 469.249,167m**; deste segue confrontando com a propriedade de , com azimute de 220°15'07" por uma distância de 320,90m até o vértice **-P-0021**, de coordenadas **N 7.346.532,496m e E 469.041,820m**; deste segue confrontando com a propriedade de , com azimute de 231°08'09" por uma distância de 184,42m até o vértice **-P-0022**, de coordenadas **N 7.346.416,778m e E 468.898,226m**; deste segue confrontando com a propriedade de , com azimute de 186°46'29" por uma distância de 370,78m até o vértice **-P-0023**, de coordenadas **N 7.346.048,589m e E 468.854,487m**; deste segue confrontando com a propriedade de , com azimute de 285°02'48" por uma distância de 143,65m até o vértice **-P-0024**, de coordenadas **N 7.346.085,882m e E 468.715,764m**; deste segue confrontando com a propriedade de , com azimute de 198°58'53" por uma distância de 995,49m até o vértice **-P-0025**, de coordenadas **N 7.345.144,520m e E 468.391,967m**; deste segue confrontando com a propriedade de , com azimute de 268°49'59" por uma distância de 352,59m até o vértice **-P-0026**, de coordenadas **N 7.345.137,339m e E 468.039,446m**; deste segue confrontando com a propriedade de , com azimute de 199°51'19" por uma distância de 99,95m até o vértice **-P-0027**, de coordenadas **N 7.345.043,334m e E 468.005,500m**; deste segue confrontando com a propriedade de , com azimute de 194°42'54" por uma distância de 133,64m até o vértice **-P-0028**, de coordenadas **N 7.344.914,076m e E 467.971,553m**; deste segue confrontando com a propriedade de , com azimute de 203°05'49" por uma distância de 96,52m até o vértice **-P-0029**, de coordenadas **N 7.344.825,293m e E 467.933,690m**; deste segue confrontando com a propriedade de , com azimute de 209°57'13" por uma distância de 177,82m até o vértice **-P-0030**, de coordenadas **N 7.344.671,228m e E 467.844,907m**; deste segue confrontando com a propriedade de , com azimute de 307°03'24" por uma distância de 80,17m até o vértice **-P-0031**, de coordenadas **N 7.344.719,537m e E 467.780,931m**; deste segue confrontando com a propriedade de , com azimute de 300°27'56" por uma distância de 51,50m até o vértice **-P-0032**, de coordenadas **N 7.344.745,649m e E 467.736,539m**; deste segue confrontando com a propriedade de , com azimute de 271°25'56" por uma distância de 52,24m até o vértice **-P-0033**, de coordenadas **N 7.344.746,955m e E 467.684,314m**; deste segue confrontando com a propriedade de , com azimute de 274°23'55" por uma distância de 51,07m até o vértice **-P-0034**, de coordenadas **N 7.344.750,872m e E 467.633,394m**; deste segue confrontando com a propriedade de , com azimute de 219°36'38" por uma distância de 49,15m até o vértice **-P-0035**, de coordenadas **N 7.344.713,009m e E 467.602,059m**; deste segue confrontando com a propriedade de , com azimute de 198°00'15" por uma distância de 54,91m até o vértice **-P-0036**, de coordenadas **N 7.344.660,783m e E 467.585,086m**; deste segue confrontando com a propriedade de , com azimute de 190°12'14" por uma distância de 66,33m até o vértice **-P-0037**, de coordenadas **N 7.344.595,502m e E 467.573,335m**; deste segue confrontando com a propriedade de , com azimute de 169°50'45" por uma distância de 88,87m até o vértice **-P-0038**, de coordenadas **N 7.344.508,024m e E 467.589,003m**; deste segue confrontando com a propriedade de , com azimute de 189°27'44" por uma distância de 55,59m até o vértice **-P-0039**, de coordenadas **N 7.344.453,188m e E 467.579,863m**; deste segue confrontando com a propriedade de , com azimute de 161°33'54" por uma distância de 66,06m até o vértice **-P-0040**, de coordenadas **N 7.344.390,517m e E 467.600,753m**; deste segue confrontando com a propriedade de , com azimute de 181°39'37" por uma distância de 90,13m até o vértice **-P-0041**, de coordenadas **N 7.344.300,429m e E 467.598,142m**; deste segue confrontando com a propriedade de , com



azimute de 199°58'59" por uma distância de 30,56m até o vértice **-P-0042**, de coordenadas **N 7.344.271,705m** e **E 467.587,697m**; deste segue confrontando com a propriedade de , com azimute de 130°54'52" por uma distância de 155,50m até o vértice **-P-0043**, de coordenadas **N 7.344.169,865m** e **E 467.705,204m**; deste segue confrontando com a propriedade de , com azimute de 231°24'16" por uma distância de 182,09m até o vértice **-P-0044**, de coordenadas **N 7.344.056,275m** e **E 467.562,890m**; deste segue confrontando com a propriedade de , com azimute de 251°33'54" por uma distância de 169,28m até o vértice **-P-0045**, de coordenadas **N 7.344.002,744m** e **E 467.402,297m**; deste segue confrontando com a propriedade de , com azimute de 225°16'56" por uma distância de 187,42m até o vértice **-P-0046**, de coordenadas **N 7.343.870,875m** e **E 467.269,123m**; deste segue confrontando com a propriedade de , com azimute de 164°52'24" por uma distância de 191,38m até o vértice **-P-0047**, de coordenadas **N 7.343.686,128m** e **E 467.319,063m**; deste segue confrontando com a propriedade de , com azimute de 255°44'08" por uma distância de 158,97m até o vértice **-P-0048**, de coordenadas **N 7.343.646,959m** e **E 467.164,999m**; deste segue confrontando com a propriedade de , com azimute de 341°51'04" por uma distância de 227,40m até o vértice **-P-0049**, de coordenadas **N 7.343.863,042m** e **E 467.094,168m**; deste segue confrontando com a propriedade de , com azimute de 251°03'13" por uma distância de 184,98m até o vértice **-P-0050**, de coordenadas **N 7.343.802,983m** e **E 466.919,213m**; deste segue confrontando com a propriedade de , com azimute de 347°57'11" por uma distância de 218,95m até o vértice **-P-0051**, de coordenadas **N 7.344.017,106m** e **E 466.873,516m**; deste segue confrontando com a propriedade de , com azimute de 333°58'26" por uma distância de 331,33m até o vértice **-P-0052**, de coordenadas **N 7.344.314,839m** e **E 466.728,135m**; deste segue confrontando com a propriedade de , com azimute de 216°03'22" por uma distância de 305,93m até o vértice **-P-0053**, de coordenadas **N 7.344.067,513m** e **E 466.548,073m**; deste segue confrontando com a propriedade de , com azimute de 330°37'49" por uma distância de 71,55m até o vértice **-P-0054**, de coordenadas **N 7.344.129,865m** e **E 466.512,982m**; deste segue confrontando com a propriedade de , com azimute de 213°06'21" por uma distância de 170,45m até o vértice **-P-0055**, de coordenadas **N 7.343.987,081m** e **E 466.419,883m**; deste segue confrontando com a propriedade de , com azimute de 274°49'00" por uma distância de 347,72m até o vértice **-P-0056**, de coordenadas **N 7.344.016,278m** e **E 466.073,389m**; deste segue confrontando com a propriedade de , com azimute de 17°27'34" por uma distância de 199,65m até o vértice **-P-0057**, de coordenadas **N 7.344.206,726m** e **E 466.133,289m**; deste segue confrontando com a propriedade de , com azimute de 56°40'06" por uma distância de 66,31m até o vértice **-P-0058**, de coordenadas **N 7.344.243,162m** e **E 466.188,691m**; deste segue confrontando com a propriedade de , com azimute de 47°48'18" por uma distância de 285,10m até o vértice **-P-0059**, de coordenadas **N 7.344.434,651m** e **E 466.399,910m**; deste segue confrontando com a propriedade de , com azimute de 345°13'02" por uma distância de 97,37m até o vértice **-P-0060**, de coordenadas **N 7.344.528,802m** e **E 466.375,065m**; deste segue confrontando com a propriedade de , com azimute de 290°33'22" por uma distância de 139,76m até o vértice **-P-0061**, de coordenadas **N 7.344.577,876m** e **E 466.244,201m**; deste segue confrontando com a propriedade de , com azimute de 285°06'04" por uma distância de 42,60m até o vértice **-P-0062**, de coordenadas **N 7.344.588,974m** e **E 466.203,074m**; deste segue confrontando com a propriedade de , com azimute de 264°51'49" por uma distância de 58,33m até o vértice **-P-0063**, de coordenadas **N 7.344.583,751m** e **E 466.144,973m**; deste segue confrontando com a propriedade de , com azimute de 253°14'15" por uma distância de 113,18m até o vértice **-P-0064**, de coordenadas **N 7.344.551,110m** e **E 466.036,605m**; deste segue confrontando com a propriedade de , com azimute de 260°23'41" por uma distância de 129,11m até o vértice **-P-0065**, de coordenadas **N 7.344.529,567m** e **E 465.909,306m**; deste segue confrontando com a propriedade de , com azimute de 267°02'57" por uma distância de 63,41m até o vértice **-P-0066**, de coordenadas



N 7.344.526,303m e E 465.845,983m; deste segue confrontando com a propriedade de , com azimute de 273°32'29" por uma distância de 200,80m até o vértice **-P-0067**, de coordenadas **N 7.344.538,707m e E 465.645,568m**; deste segue confrontando com a propriedade de , com azimute de 345°20'31" por uma distância de 846,17m até o vértice **-P-0068**, de coordenadas **N 7.345.357,338m e E 465.431,445m**; deste segue confrontando com a propriedade de , com azimute de 321°12'48" por uma distância de 230,31m até o vértice **-P-0069**, de coordenadas **N 7.345.536,863m e E 465.287,172m**; deste segue confrontando com a propriedade de , com azimute de 276°25'43" por uma distância de 186,57m até o vértice **-P-0070**, de coordenadas **N 7.345.557,753m e E 465.101,772m**; deste segue confrontando com a propriedade de , com azimute de 345°06'23" por uma distância de 507,98m até o vértice **-P-0071**, de coordenadas **N 7.346.048,671m e E 464.971,209m**; deste segue confrontando com a propriedade de , com azimute de 16°11'21" por uma distância de 126,44m até o vértice **-P-0072**, de coordenadas **N 7.346.170,095m e E 465.006,461m**; deste segue confrontando com a propriedade de , com azimute de 100°53'08" por uma distância de 69,14m até o vértice **-P-0073**, de coordenadas **N 7.346.157,039m e E 465.074,354m**; deste segue confrontando com a propriedade de , com azimute de 131°08'13" por uma distância de 107,92m até o vértice **-P-0074**, de coordenadas **N 7.346.086,045m e E 465.155,630m**; deste segue confrontando com a propriedade de , com azimute de 73°30'31" por uma distância de 54,71m até o vértice **-P-0075**, de coordenadas **N 7.346.101,576m e E 465.208,089m**; deste segue confrontando com a propriedade de , com azimute de 49°52'17" por uma distância de 15,60m até o vértice **-P-0076**, de coordenadas **N 7.346.111,627m e E 465.220,014m**; deste segue confrontando com a propriedade de , com azimute de 83°09'51" por uma distância de 68,21m até o vértice **-P-0077**, de coordenadas **N 7.346.119,746m e E 465.287,743m**; deste segue confrontando com a propriedade de , com azimute de 74°04'26" por uma distância de 66,61m até o vértice **-P-0078**, de coordenadas **N 7.346.138,025m e E 465.351,801m**; deste segue confrontando com a propriedade de , com azimute de 51°11'19" por uma distância de 19,27m até o vértice **-P-0079**, de coordenadas **N 7.346.150,102m e E 465.366,816m**; deste segue confrontando com a propriedade de , com azimute de 105°21'00" por uma distância de 34,53m até o vértice **-P-0080**, de coordenadas **N 7.346.140,963m e E 465.400,109m**; deste segue confrontando com a propriedade de , com azimute de 107°41'04" por uma distância de 47,28m até o vértice **-P-0081**, de coordenadas **N 7.346.126,601m e E 465.445,154m**; deste segue confrontando com a propriedade de , com azimute de 67°42'43" por uma distância de 121,35m até o vértice **-P-0082**, de coordenadas **N 7.346.172,625m e E 465.557,438m**; deste segue confrontando com a propriedade de , com azimute de 50°11'40" por uma distância de 20,39m até o vértice **-P-0083**, de coordenadas **N 7.346.185,681m e E 465.573,106m**; deste segue confrontando com a propriedade de , com azimute de 67°39'07" por uma distância de 63,52m até o vértice **-P-0084**, de coordenadas **N 7.346.209,835m e E 465.631,859m**; deste segue confrontando com a propriedade de , com azimute de 108°00'15" por uma distância de 27,46m até o vértice **-P-0085**, de coordenadas **N 7.346.201,348m e E 465.657,972m**; deste segue confrontando com a propriedade de , com azimute de 111°30'05" por uma distância de 23,15m até o vértice **-P-0086**, de coordenadas **N 7.346.192,862m e E 465.679,515m**; deste segue confrontando com a propriedade de , com azimute de 61°39'39" por uma distância de 66,01m até o vértice **-P-0087**, de coordenadas **N 7.346.224,197m e E 465.737,615m**; deste segue confrontando com a propriedade de , com azimute de 55°49'48" por uma distância de 108,10m até o vértice **-P-0088**, de coordenadas **N 7.346.284,909m e E 465.827,051m**; deste segue confrontando com a propriedade de , com azimute de 64°13'50" por uma distância de 42,04m até o vértice **-P-0089**, de coordenadas **N 7.346.303,188m e E 465.864,915m**; deste segue confrontando com a propriedade de , com azimute de 12°20'21" por uma distância de 21,38m até o vértice **-P-0090**, de coordenadas **N 7.346.324,078m e E 465.869,484m**; deste segue confrontando com a propriedade de , com

azimute de 7°44'25" por uma distância de 67,86m até o vértice **-P-0091**, de coordenadas **N 7.346.391,318m** e **E 465.878,624m**; deste segue confrontando com a propriedade de , com azimute de 27°22'06" por uma distância de 62,48m até o vértice **-P-0092**, de coordenadas **N 7.346.446,807m** e **E 465.907,348m**; deste segue confrontando com a propriedade de , com azimute de 44°29'35" por uma distância de 52,16m até o vértice **-P-0093**, de coordenadas **N 7.346.484,018m** e **E 465.943,905m**; deste segue confrontando com a propriedade de , com azimute de 78°51'54" por uma distância de 209,58m até o vértice **-P-0094**, de coordenadas **N 7.346.524,493m** e **E 466.149,543m**; deste segue confrontando com a propriedade de , com azimute de 99°07'39" por uma distância de 238,69m até o vértice **-P-0095**, de coordenadas **N 7.346.486,629m** e **E 466.385,209m**; deste segue confrontando com a propriedade de , com azimute de 108°58'44" por uma distância de 130,48m até o vértice **-P-0096**, de coordenadas **N 7.346.444,196m** e **E 466.508,592m**; deste segue confrontando com a propriedade de , com azimute de 63°52'08" por uma distância de 38,54m até o vértice **-P-0097**, de coordenadas **N 7.346.461,169m** e **E 466.543,191m**; deste segue confrontando com a propriedade de , com azimute de 18°40'01" por uma distância de 152,97m até o vértice **-P-0098**, de coordenadas **N 7.346.606,095m** e **E 466.592,152m**; deste segue confrontando com a propriedade de , com azimute de 33°40'39" por uma distância de 412,63m até o vértice **-P-0099**, de coordenadas **N 7.346.949,476m** e **E 466.820,964m**; deste segue confrontando com a propriedade de , com azimute de 47°55'44" por uma distância de 198,75m até o vértice **-P-0100**, de coordenadas **N 7.347.082,651m** e **E 466.968,501m**; deste segue confrontando com a propriedade de , com azimute de 62°49'20" por uma distância de 545,97m até o vértice **-P-0101**, de coordenadas **N 7.347.332,027m** e **E 467.454,196m**; deste segue confrontando com a propriedade de , com azimute de 66°35'36" por uma distância de 519,29m até o vértice **-P-0102**, de coordenadas **N 7.347.538,316m** e **E 467.930,752m**; deste segue confrontando com a propriedade de , com azimute de 71°14'29" por uma distância de 365,40m até o vértice **-P-0103**, de coordenadas **N 7.347.655,823m** e **E 468.276,745m**; deste segue confrontando com a propriedade de , com azimute 79°06'52" por uma distância de 241,98m até o vértice **-P-0000**, ponto inicial da descrição deste perímetro de 15.412,50 m.

Todas as coordenadas aqui descritas estão georreferenciadas ao Sistema Geodésico Brasileiro e encontram-se representadas no Sistema UTM, referenciadas ao **Meridiano Central nº 51 WGr**, tendo como Datum o **SIRGAS2000**. Todos os azimutes e distâncias, área e perímetro foram calculados no plano de projeção UTM.

ANEXO IV – DESCRIÇÃO E CÁLCULO ANALÍTICO DE ÁREA – DISTRITO NOVA ALTAMIRA
Azimutes, Lados e Coordenadas Geográficas

MEMORIAL DESCRITIVO

Área (ha): 45,7678

Perímetro (m): 4.158,97

Fica considerado **PERÍMETRO URBANO** do **DISTRITO NOVA ALTAMIRA** do Município de Faxinal, Estado do Paraná, os trechos compreendidos no memorial descritivo que segue:

Inicia-se a descrição deste perímetro no vértice **-P-1**, georreferenciado no Sistema Geodésico Brasileiro, DATUM - SIRGAS2000, MC-51°W, de coordenadas **N 7.358.401,076m** e **E 463.778,903m**; deste segue confrontando com a propriedade de , com azimute de 110°18'51" por uma distância de 69,28m até o vértice **-P-2**, de coordenadas **N 7.358.377,023m** e **E 463.843,876m**; deste segue confrontando com a propriedade de , com azimute de 159°10'43" por uma distância de 16,08m até o vértice **-P-3**, de coordenadas **N 7.358.361,993m** e **E 463.849,592m**; deste segue confrontando com a propriedade de , com azimute de 206°15'03" por uma distância de 25,13m até o vértice **-P-4**, de coordenadas **N 7.358.339,455m** e **E 463.838,477m**; deste segue confrontando com a propriedade de , com azimute de 116°15'03" por uma distância de 17,86m até o vértice **-P-5**, de coordenadas **N 7.358.331,555m** e **E 463.854,496m**; deste segue confrontando com a propriedade de , com azimute de 193°15'33" por uma distância de 29,26m até o vértice **-P-6**, de coordenadas **N 7.358.303,074m** e **E 463.847,784m**; deste segue confrontando com a propriedade de , com azimute de 235°21'24" por uma distância de 9,50m até o vértice **-P-7**, de coordenadas **N 7.358.297,672m** e **E 463.839,968m**; deste segue confrontando com a propriedade de , com azimute de 176°55'36" por uma distância de 16,01m até o vértice **-P-8**, de coordenadas **N 7.358.281,684m** e **E 463.840,826m**; deste segue confrontando com a propriedade de , com azimute de 125°08'23" por uma distância de 10,30m até o vértice **-P-9**, de coordenadas **N 7.358.275,753m** e **E 463.849,253m**; deste segue confrontando com a propriedade de , com azimute de 86°13'43" por uma distância de 14,58m até o vértice **-P-10**, de coordenadas **N 7.358.276,712m** e **E 463.863,802m**; deste segue confrontando com a propriedade de , com azimute de 138°36'57" por uma distância de 19,38m até o vértice **-P-11**, de coordenadas **N 7.358.262,174m** e **E 463.876,611m**; deste segue confrontando com a propriedade de , com azimute de 199°43'36" por uma distância de 27,17m até o vértice **-P-12**, de coordenadas **N 7.358.236,595m** e **E 463.867,439m**; deste segue confrontando com a propriedade de , com azimute de 219°36'57" por uma distância de 25,90m até o vértice **-P-13**, de coordenadas **N 7.358.216,643m** e **E 463.850,925m**; deste segue confrontando com a propriedade de , com azimute de 195°27'36" por uma distância de 28,14m até o vértice **-P-14**, de coordenadas **N 7.358.189,524m** e **E 463.843,424m**; deste segue confrontando com a propriedade de , com azimute de 249°26'52" por uma distância de 10,64m até o vértice **-P-15**, de coordenadas **N 7.358.185,789m** e **E 463.833,461m**; deste segue confrontando com a propriedade de , com azimute de 175°31'54" por uma distância de 47,85m até o vértice **-P-16**, de coordenadas **N 7.358.138,088m** e **E 463.837,189m**; deste segue confrontando com a propriedade de , com azimute de 144°57'10" por uma distância de 5,27m até o vértice **-P-17**, de coordenadas **N 7.358.133,772m** e **E 463.840,216m**; deste segue confrontando com a propriedade de , com azimute de 91°37'30" por uma distância de 12,90m até o vértice **-P-18**, de coordenadas **N 7.358.133,406m** e **E 463.853,116m**; deste segue confrontando com a propriedade de , com azimute de 181°37'30" por uma distância de 20,96m

até o vértice **-P-19**, de coordenadas **N 7.358.112,458m** e **E 463.852,522m**; deste segue confrontando com a propriedade de , com azimute de $103^{\circ}34'59''$ por uma distância de 25,36m até o vértice **-P-20**, de coordenadas **N 7.358.106,502m** e **E 463.877,176m**; deste segue confrontando com a propriedade de , com azimute de $171^{\circ}41'54''$ por uma distância de 28,48m até o vértice **-P-21**, de coordenadas **N 7.358.078,322m** e **E 463.881,288m**; deste segue confrontando com a propriedade de , com azimute de $152^{\circ}45'55''$ por uma distância de 46,45m até o vértice **-P-22**, de coordenadas **N 7.358.037,019m** e **E 463.902,546m**; deste segue confrontando com a propriedade de , com azimute de $93^{\circ}37'07''$ por uma distância de 38,19m até o vértice **-P-23**, de coordenadas **N 7.358.034,609m** e **E 463.940,658m**; deste segue confrontando com a propriedade de , com azimute de $157^{\circ}27'05''$ por uma distância de 97,92m até o vértice **-P-24**, de coordenadas **N 7.357.944,178m** e **E 463.978,206m**; deste segue confrontando com a propriedade de , com azimute de $177^{\circ}54'50''$ por uma distância de 153,30m até o vértice **-P-25**, de coordenadas **N 7.357.790,979m** e **E 463.983,786m**; deste segue confrontando com a propriedade de , com azimute de $177^{\circ}10'36''$ por uma distância de 39,45m até o vértice **-P-26**, de coordenadas **N 7.357.751,582m** e **E 463.985,729m**; deste segue confrontando com a propriedade de , com azimute de $207^{\circ}37'51''$ por uma distância de 56,26m até o vértice **-P-27**, de coordenadas **N 7.357.701,735m** e **E 463.959,635m**; deste segue confrontando com a propriedade de , com azimute de $162^{\circ}23'52''$ por uma distância de 58,35m até o vértice **-P-28**, de coordenadas **N 7.357.646,121m** e **E 463.977,279m**; deste segue confrontando com a propriedade de , com azimute de $196^{\circ}24'51''$ por uma distância de 33,18m até o vértice **-P-29**, de coordenadas **N 7.357.614,295m** e **E 463.967,904m**; deste segue confrontando com a propriedade de , com azimute de $255^{\circ}55'16''$ por uma distância de 83,99m até o vértice **-P-30**, de coordenadas **N 7.357.593,865m** e **E 463.886,438m**; deste segue confrontando com a propriedade de , com azimute de $166^{\circ}38'27''$ por uma distância de 19,07m até o vértice **-P-31**, de coordenadas **N 7.357.575,314m** e **E 463.890,844m**; deste segue confrontando com a propriedade de , com azimute de $128^{\circ}59'36''$ por uma distância de 216,64m até o vértice **-P-32**, de coordenadas **N 7.357.439,000m** e **E 464.059,219m**; deste segue confrontando com a propriedade de , com azimute de $234^{\circ}38'26''$ por uma distância de 66,71m até o vértice **-P-33**, de coordenadas **N 7.357.400,397m** e **E 464.004,818m**; deste segue confrontando com a propriedade de , com azimute de $133^{\circ}39'46''$ por uma distância de 262,42m até o vértice **-P-34**, de coordenadas **N 7.357.219,221m** e **E 464.194,655m**; deste segue confrontando com a propriedade de , com azimute de $251^{\circ}18'23''$ por uma distância de 365,97m até o vértice **-P-35**, de coordenadas **N 7.357.101,923m** e **E 463.847,988m**; deste segue confrontando com a propriedade de , com azimute de $317^{\circ}59'36''$ por uma distância de 190,73m até o vértice **-P-36**, de coordenadas **N 7.357.243,652m** e **E 463.720,345m**; deste segue confrontando com a propriedade de , com azimute de $303^{\circ}17'54''$ por uma distância de 74,22m até o vértice **-P-37**, de coordenadas **N 7.357.284,400m** e **E 463.658,309m**; deste segue confrontando com a propriedade de , com azimute de $312^{\circ}30'23''$ por uma distância de 113,82m até o vértice **-P-38**, de coordenadas **N 7.357.361,302m** e **E 463.574,404m**; deste segue confrontando com a propriedade de , com azimute de $353^{\circ}34'16''$ por uma distância de 89,78m até o vértice **-P-39**, de coordenadas **N 7.357.450,521m** e **E 463.564,350m**; deste segue confrontando com a propriedade de , com azimute de $83^{\circ}29'57''$ por uma distância de 79,58m até o vértice **-P-40**, de coordenadas **N 7.357.459,531m** e **E 463.643,421m**; deste segue confrontando com a propriedade de , com azimute de $353^{\circ}29'57''$ por uma distância de 18,72m até o vértice **-P-41**, de coordenadas **N 7.357.478,136m** e **E 463.641,301m**; deste segue confrontando com a propriedade de , com azimute de $77^{\circ}43'08''$ por uma distância de 56,64m até o vértice **-P-42**, de coordenadas **N 7.357.490,184m** e **E 463.696,647m**; deste segue confrontando com a propriedade de , com azimute de $339^{\circ}13'42''$ por uma distância de 40,71m até o vértice **-P-43**, de coordenadas **N 7.357.528,244m** e **E 463.682,211m**; deste segue confrontando com a propriedade de , com azimute de $251^{\circ}40'58''$ por uma distância de 209,96m até o vértice **-P-44**, de coordenadas **N 7.357.462,257m** e **E 463.482,885m**; deste segue confrontando com a propriedade de , com azimute

de 351°27'50" por uma distância de 22,98m até o vértice **-P-45**, de coordenadas **N 7.357.484,985m** e **E 463.479,474m**; deste segue confrontando com a propriedade de , com azimute de 3°14'14" por uma distância de 155,63m até o vértice **-P-46**, de coordenadas **N 7.357.640,367m** e **E 463.488,262m**; deste segue confrontando com a propriedade de , com azimute de 319°32'43" por uma distância de 25,56m até o vértice **-P-47**, de coordenadas **N 7.357.659,813m** e **E 463.471,680m**; deste segue confrontando com a propriedade de , com azimute de 273°01'41" por uma distância de 90,54m até o vértice **-P-48**, de coordenadas **N 7.357.664,596m** e **E 463.381,268m**; deste segue confrontando com a propriedade de , com azimute de 338°05'37" por uma distância de 125,95m até o vértice **-P-49**, de coordenadas **N 7.357.781,452m** e **E 463.334,278m**; deste segue confrontando com a propriedade de , com azimute de 25°09'36" por uma distância de 30,98m até o vértice **-P-50**, de coordenadas **N 7.357.809,492m** e **E 463.347,448m**; deste segue confrontando com a propriedade de , com azimute de 70°47'17" por uma distância de 282,52m até o vértice **-P-51**, de coordenadas **N 7.357.902,459m** e **E 463.614,232m**; deste segue confrontando com a propriedade de , com azimute de 3°29'16" por uma distância de 66,84m até o vértice **-P-52**, de coordenadas **N 7.357.969,177m** e **E 463.618,299m**; deste segue confrontando com a propriedade de , com azimute de 93°29'16" por uma distância de 32,47m até o vértice **-P-53**, de coordenadas **N 7.357.967,202m** e **E 463.650,710m**; deste segue confrontando com a propriedade de , com azimute de 16°03'19" por uma distância de 89,80m até o vértice **-P-54**, de coordenadas **N 7.358.053,500m** e **E 463.675,546m**; deste segue confrontando com a propriedade de , com azimute de 10°36'29" por uma distância de 95,35m até o vértice **-P-55**, de coordenadas **N 7.358.147,224m** e **E 463.693,100m**; deste segue confrontando com a propriedade de , com azimute de 15°48'29" por uma distância de 94,71m até o vértice **-P-56**, de coordenadas **N 7.358.238,349m** e **E 463.718,899m**; deste segue confrontando com a propriedade de , com azimute de 22°02'39" por uma distância de 85,90m até o vértice **-P-57**, de coordenadas **N 7.358.317,964m** e **E 463.751,137m**; deste segue confrontando com a propriedade de , com azimute de 18°28'23" por uma distância de 87,63m até o vértice **-P-1**, ponto inicial da descrição deste perímetro de 4.158,97 m.

Todas as coordenadas aqui descritas estão georreferenciadas ao Sistema Geodésico Brasileiro e encontram-se representadas no Sistema UTM, referenciadas ao **Meridiano Central nº 51 WGr**, tendo como Datum o **SIRGAS2000**. Todos os azimutes e distâncias, área e perímetro foram calculados no plano de projeção UTM.

